



Direzione Generale della Protezione Civile








AVVISO DI CRITICITÀ PER RISCHIO IDRAULICO

e BOLLETTINO DI CRITICITA' REGIONALE

Ai sensi del Piano di Protezione Civile Regionale di cui alla Deliberazione della Giunta Regionale n. 1/9 del 08.01.2019 e s.m.i.



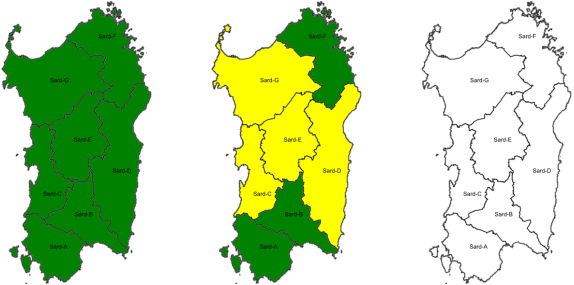
Cagliari, BCR/36 del 05.02.2026	Inizio validità:	05.02.2026 14:00	Fine validità:	06.02.2026 23:59	Inizio avviso:	06/02/2026 00:00	Fine avviso:	06/02/2026 18:00
---------------------------------	------------------	------------------	----------------	------------------	----------------	------------------	--------------	------------------

Zone di allerta		Rischio	Gio, 05.02.2026			Ven, 06.02.2026								Sab, 07.02.2026		Fase Operativa
			14	18	21	0	3	6	9	12	15	18	21	Tendenza		
	Iglesiente SARD-A	Idrogeologico														
		Idraulico														
		Temporal														
		Neve														
	Campidano SARD-B	Idrogeologico														
		Idraulico														
		Temporal														
		Neve														
	Montevecchio Pischnappiu SARD-C	Idrogeologico														ATTENZIONE
		Idraulico														
		Temporal														
		Neve														
	Flumendosa Flumineddu SARD-D	Idrogeologico														ATTENZIONE
		Idraulico														
		Temporal														
		Neve														
	Tirso SARD-E	Idrogeologico														ATTENZIONE
		Idraulico														
		Temporal														
		Neve														
	Gallura SARD-F	Idrogeologico														
		Idraulico														
		Temporal														
		Neve														
	Logudoro SARD-G	Idrogeologico														ATTENZIONE
		Idraulico														
		Temporal														
		Neve														

gio, 05.02.2026

ven, 06.02.2026

sab, 07.02.2026  
(Tendenza)



**Effetti:** per quanto riguarda gli scenari attesi e i danni che si possono verificare per rischio idraulico, idrogeologico e/o idrogeologico per temporali occorre fare riferimento al capitolo 7.2 del Piano di protezione civile regionale.

**Destinatari e modalità di invio:** come previsto dal Piano di protezione civile regionale e riportati nell'allegato 1. Il presente documento è pubblicato sul sito della protezione civile "http://www.sardegnaprotezionecivile.it" e sulla piattaforma del Sistema Informativo di Protezione Civile.

**Avvertenze:** tutti i destinatari sono tenuti ad applicare quanto previsto nel Piano di protezione civile regionale (capitoli 11 e 12 allegati 3 e 4) e nei Piani Comunali/Intercomunal di protezione civile.

**Fase operativa:** e' indicata la massima. Da correlare temporalmente all'evoluzione degli scenari previsti.

Il Direttore Generale  
 MAURO MERELLA

Previsioni meteorologiche: vedi Bollettino di Vigilanza Meteorologica n.35 Prot. n. 5026 del 05.02.2026

Avvisi di condizioni meteorologiche avverse				Gio, 05.02.2026			Ven, 06.02.2026								Sab, 07.02.2026	
Fenomeni meteo	Prot. n.	del		14	18	21	0	3	6	9	12	15	18	21		
Pioggia	-	-														
Temporal	-	-														
Neve	-	-														
Ghiaccio	-	-														
Vento	-	-														
Mareggiate	5027	05.02.2026														
Nebbia	-	-														
Alte temperature	-	-														
Basse temperature	-	-														

Legenda

- Elevata criticità – Allerta codice Rosso
- Moderata criticità – Allerta codice Arancione
- Ordinaria criticità – Allerta codice Giallo
- Assenza di fenomeni significativi prevedibili
- Fase operativa innalzata dal Direttore Generale

**Anche in caso di codice VERDE,** non è possibile escludere, a livello locale, la possibilità di rovesci e/o temporali: consultare il Bollettino di vigilanza meteorologica pubblicato sul sito della protezione civile.

Per il **rischio idrogeologico per temporali** è prevista l'emissione di avvisi di criticità nei soli codici GIALLO e ARANCIONE. La previsione del fenomeni è limitata al giorno di emissione dell'avviso e all'indomani (salvo situazioni eccezionali)

**Tendenza:** scenario soggetto a maggiore incertezza previsionale.